

**HOCHWASSERSCHUTZPLAN**  
Originalmassstab 1:5'000

Mitwirkung vom 10. Februar bis 31. März 2017  
Mitwirkungsbericht vom 8. Januar 2018  
Vorprüfungsbericht vom 20. April 2018  
Öffentlich aufgelegt vom 20. August bis 18. September 2018  
Beschlissen von der Gemeindeversammlung am 16. Mai 2019

**NAMENS DER GEMEINDEVERSAMMLUNG**

Emil Huber  
Gemeindeammann


Beat Baumann  
Gemeindeschreiber

Genehmigt durch den Regierungsrat des Kantons Aargau am 4. März 2020


**PLANAR**  
RAUMENTWICKLUNG


Nutzungsplanung Unterkulm  
Hochwasserschutzplan  
Datum: 15.06.2020 / MF  
Format: 800 x 960 mm  
Grundlage: AV-Daten 28.06.2019  
Date: UK004\_Hochwasserschutzplan\_200615.vwx


**Genehmigungsinhalt**

 Hochwassergefahrenzone HWZ  
für Fliesstiefen bis 0.50 m

**Orientierungsinhalt**

 Flächen mit Restgefährdung

 Siedlungsgebiet

 Gemeindegrenze

 Fließgewässer

